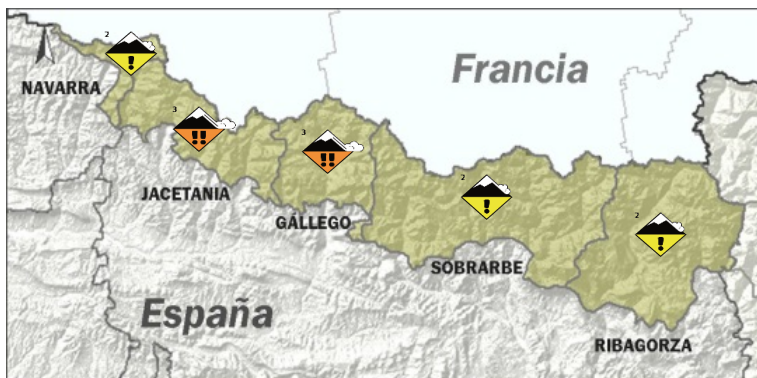


sábado, 3 de diciembre de 2022

Pronóstico hasta las 24 horas del domingo, día 4 de diciembre

(Válido fuera de pistas de esquí balizadas y abiertas)






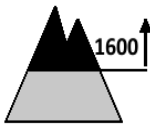

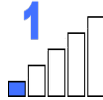



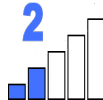
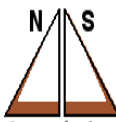





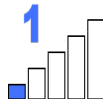



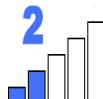





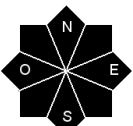
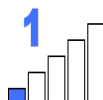

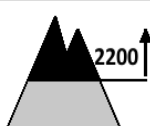

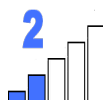
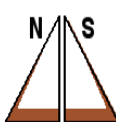
Problemas de aludes






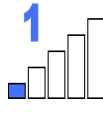




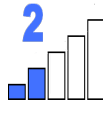





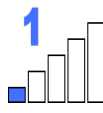




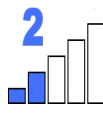
Nieve reciente



Placas de viento



Macizo	Peligro	Problemas de aludes, cota, orientación, tamaño	Innivación observada (m) 2022-12-03
Navarra	  Limitado	<p>Nieve reciente</p>     <p>Placas de viento</p>    	 Cotas bajas
Jacetania	  Notable	<p>Nieve reciente</p>     <p>Placas de viento</p>    	 Cotas bajas
Gállego	  Notable	<p>Nieve reciente</p>     <p>Placas de viento</p>    	 Cotas bajas

Sobrarbe	  Limitado	Nieve reciente 2022-12-03    				 Cotas bajas
		Placas de viento    				
Ribagorza	  Limitado	Nieve reciente 2022-12-03    				 Cotas bajas
		Placas de viento    				

Estado del manto y observaciones recientes

Durante estas semanas se han ido sucediendo las precipitaciones en toda la cordillera, más abundantes en los macizos occidentales, con cota de nieve muy fluctuante. Estas últimas horas vuelven a repetirse, en forma sólida en altitudes ya sensiblemente más bajas, con temperie plenamente invernal.

El manto nivoso sigue siendo escaso para la época, exceptuando cotas altas de la divisoria fronteriza por encima de 2.200 a 2.400 metros. En estas áreas podemos encontrar espesores que rondan localmente el medio metro, incluso más en zonas propensas a la acumulación. La nieve se encuentra muy venteada en la alta montaña, existiendo ventisqueros y placas de viento en prácticamente todas las orientaciones, que debido al ambiente frío siguen estando activas.

Evolución del manto y peligro de aludes para el domingo, día 4

Situación de nieve reciente y placas de viento.

Durante las próximas 24 horas se esperan precipitaciones en forma de nieve desde cotas bajas, que se espera que acumulen entre 10 y 20 cm de espesor adicional sobre el manto previo, por lo que en pendientes suficientemente inclinadas podrían sucederse algunas purgas, que en general serían coladas o aludes de tamaño pequeño.

En cotas altas persisten placas de viento sin orientación predominante. A éstas se sumarán las que se vayan formando durante estas nevadas en orientaciones norte y este, pues el transporte de nieve reciente por los vientos del sudoeste será intenso. Estas estructuras podrán ceder ante sobrecargas incluso débiles, ocasionando aludes de tamaño pequeño o mediano, y no se descarta del todo que en la alta montaña, dado los mayores acumulados, puedan movilizar una cantidad de nieve considerable y adquirir mayores dimensiones, por lo

que se recomienda extremar las precauciones si se va a transitar por la zona.

Predicción meteorológica para el domingo, día 4

Nuboso o cubierto, con visibilidad localmente reducida, tendiendo a poco nuboso al final. Se esperan precipitaciones débiles o localmente moderadas, sobre todo durante la primera mitad del día. Cota de nieve: en torno a 600 ó 700 metros, algo más baja en el sector navarro, pero con tendencia a subir a últimas horas. Temperaturas mínimas en ligero o moderado descenso, y máximas sin cambios o en ligero ascenso. Heladas moderadas, fuertes y persistentes en cotas altas. En la alta montaña, vientos moderados del sudoeste, ocasionalmente fuertes, dando lugar a ventiscas. En el resto de las zonas soplarán flojos de dirección variable, predominando las componentes oeste y sur.

Datos en la atmósfera libre:

Altitud de la isoterma de 0 °C: 1.200 m

Altitud de la isoterma de -10 °C: 2.700 m

Viento a 1500 m: SW 15 km/h

Viento a 3000 m: SW 40 km/h

Evolución para el lunes día 5

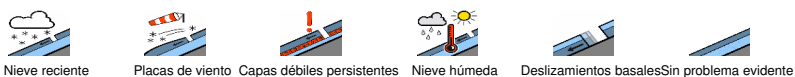
Sin cambios importantes.

(Información elaborada a partir de los datos recibidos de los refugios de Lizara, Panticosa, Bachimaña, Góriz, Pineta, Estós, Angel Orús, La Renclusa, Cap de Llauset y Belagua, de la estación de esquí de fondo de Isaba - El Ferial y de Ordesa Pradera)

Escala europea de peligro de aludes



Problemas de aludes



Nota: Se recuerda que, siempre que haya nieve, la ausencia total de peligro no existe. Hay que tener presente que en circunstancias desfavorables, con aludes de tamaño 1 (alud pequeño o colada) y tamaño 2 (alud mediano), se pueden sufrir severos daños personales.